Modello d'intervento

Tavola H — Progressivo 2 a

SISTEMA INFORMATIVO TERRITORIALE

PIANO COMUNALE PROTEZIONE CIVILE

Comune di CAGNANO VARANO

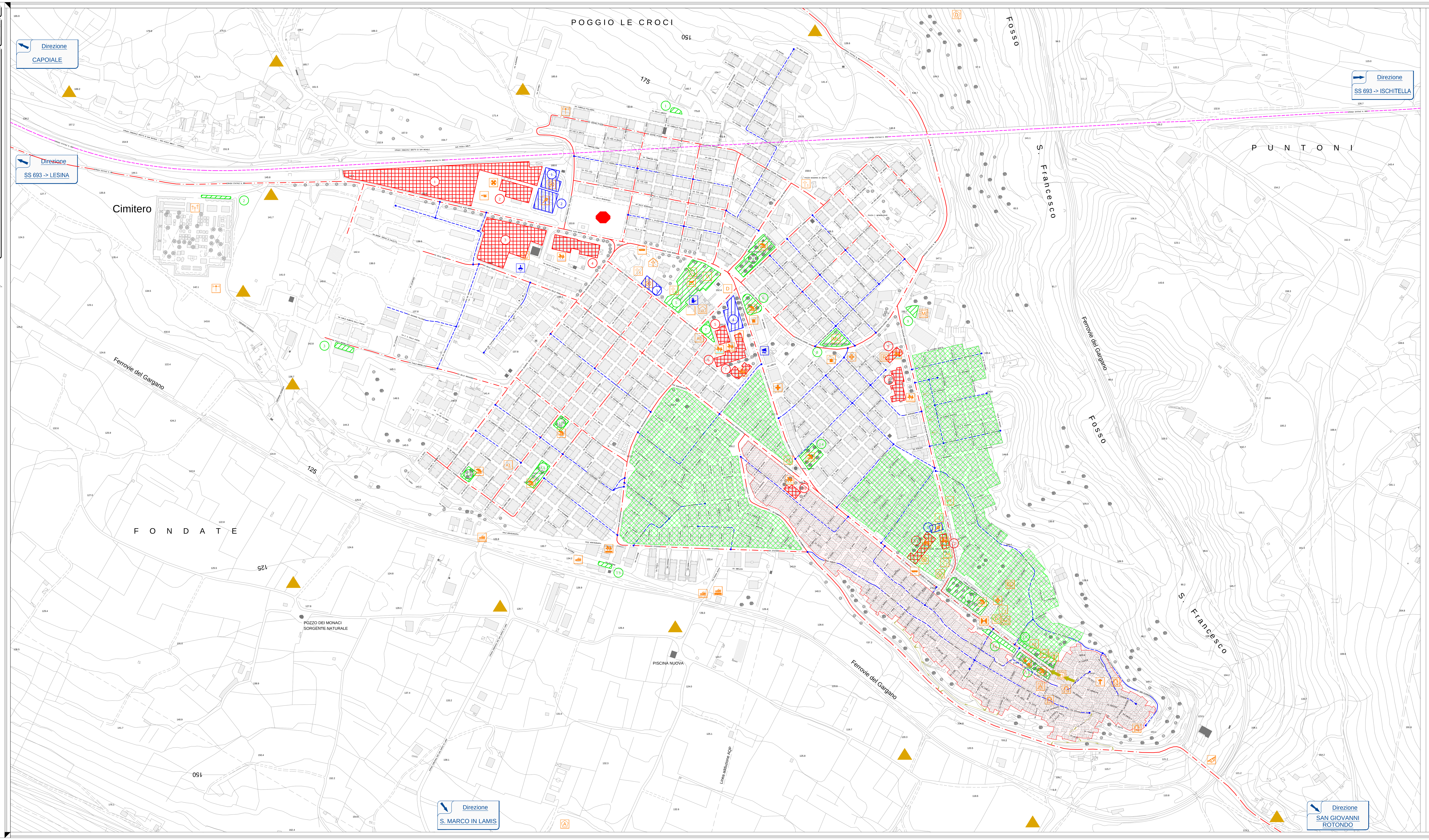

SIMBOLI AEROFOTOGRAMMETRIA

Acquedotto interrato	Viabilità stradale non asfaltata
Cabina acquedotto	Viabilità ferroviaria scartamento 1.435 mm
Cabina gas	Marciapiede
Cabina elettrica di trasformazione	Muro isolato, divisorio o di sostegno
Centrale telecom	Muro a secco, gabbionata sostegno
Capannone	Recinzione non in muratura
Capannone agricolo	Divisione non materializzata del terreno per discontinuita'
Cappella cimitero	Limite di corso d'acqua
Chiesa	Impianto Sportivo
Edificio civile	Rappresentazione di scarpata
Edificio civile diroccato	Curva di livello direttrice
Edificio civile in costruzione	Curva di livello ordinaria
Fontana – Vasca	75.39 Punto quotato isolato al suolo
Tettoia – Pensilina – Serra	Zona di coltivazione agricola
Baracca	Zona di coltivazione principalmente a vigneto
Viabilità stradale asfaltata	Alberi

Elaborazione Grafica ai sensi della Delibera G. R. – Regione Puglia n. 588/99

QUADRO DI RIFERIMENTO

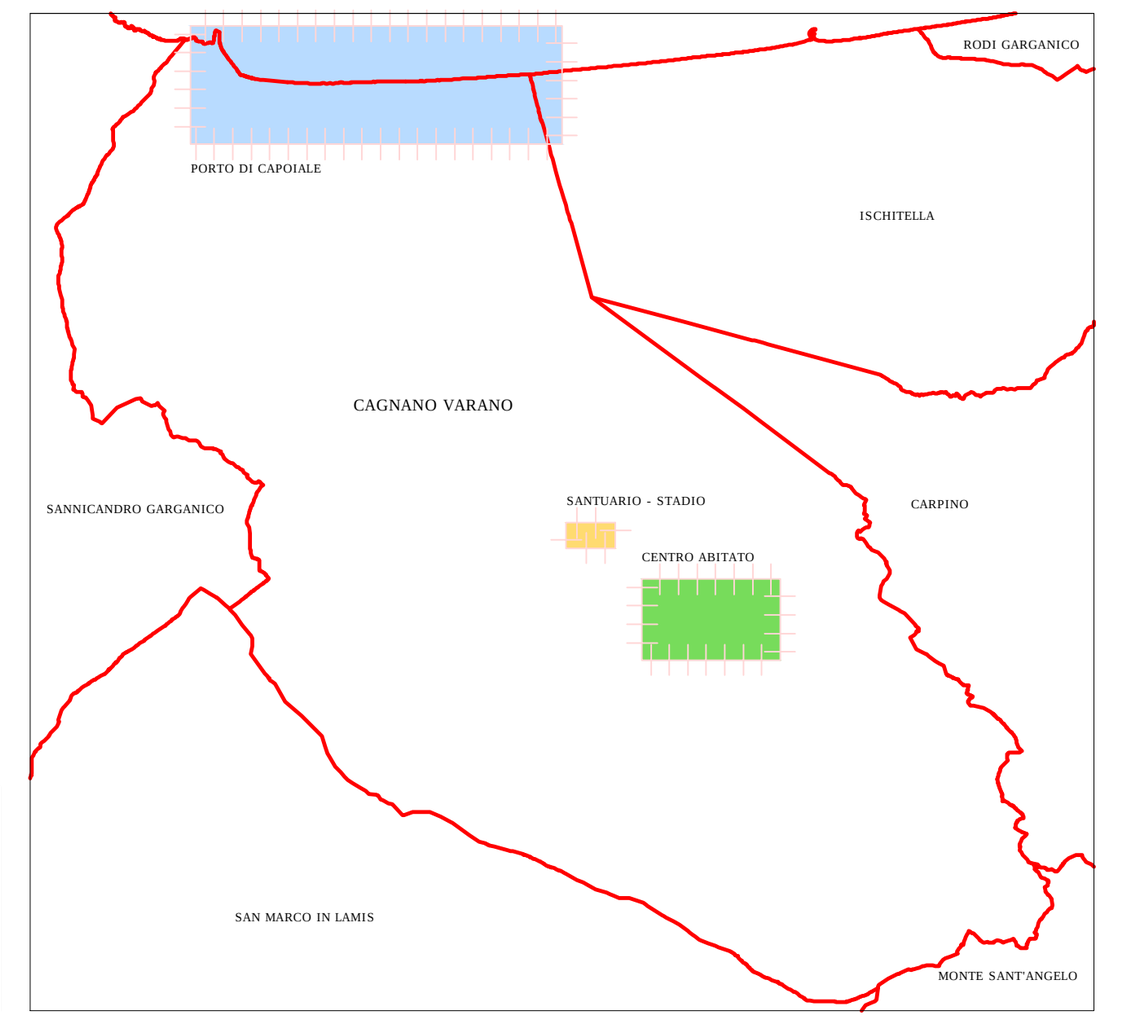

LEGENDA

- DELIMITAZIONI AMMINISTRATIVE TERRITORIALI
- CENTRO ABITATO
- SANTUARIO – IMPIANTO SPORTIVO COMUNALE
- PORTO DI CAPOIALE

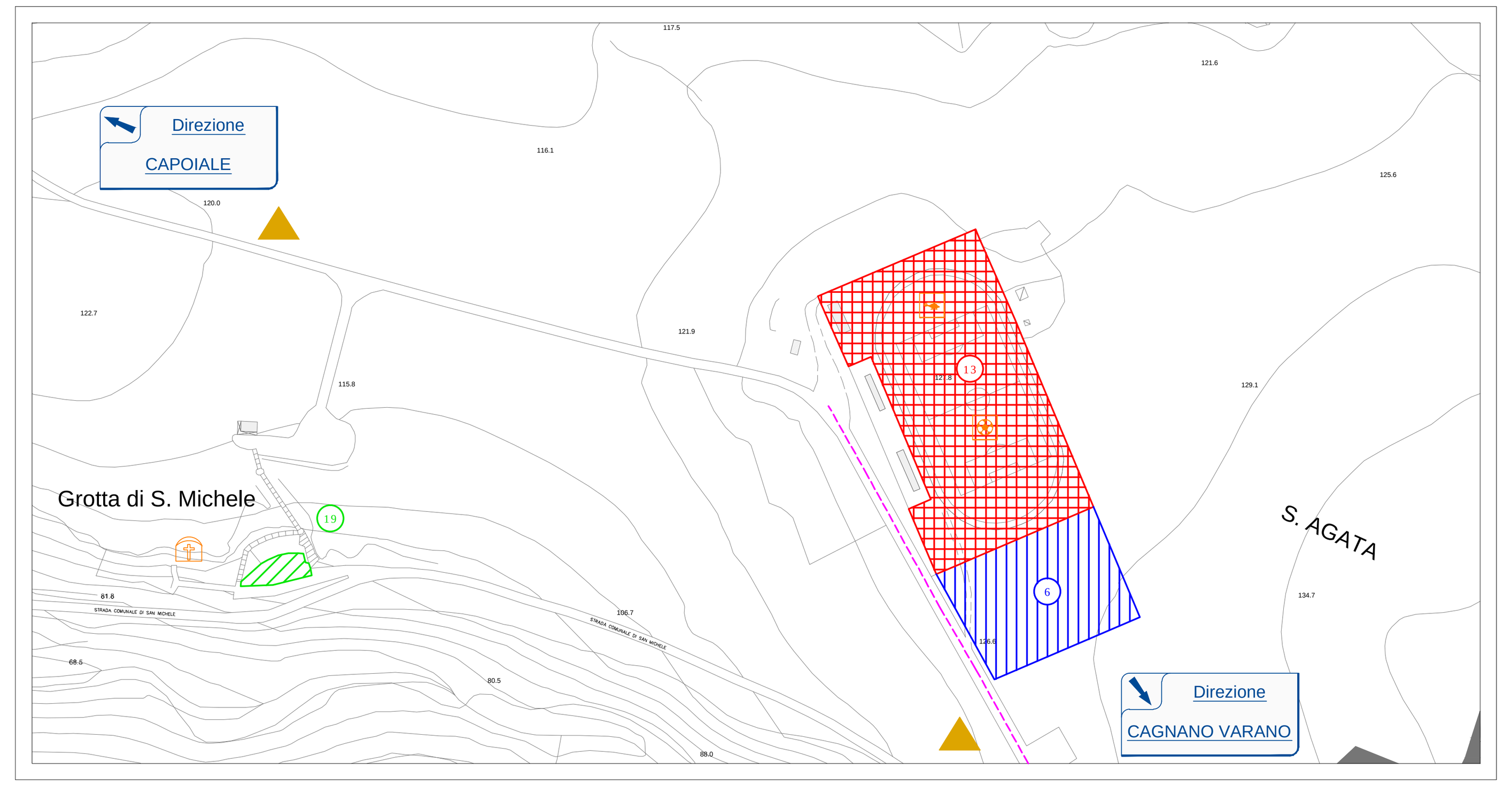

STRUTTURE TERRITORIALI ESISTENTI

METODO AUGUSTUS
- COC – CAGNANO VARANO (Centro Operativo Comunale)

ISTITUZIONI
- CAGNANO VARANO – Municipio
- Ex Municipio

SICUREZZA
- Carabinieri
- Corpo Forestale dello Stato
- Polizia Municipale

STRUTTURE COPERTE
- Struttura Sanitaria Pubblica USL FG 1 – 118
- Farmacia
- Luogo di culto cattolico: Chiesa Madre Santa Maria della Pietà
- Luogo di culto cattolico:
  - Chiesa Madonna di Loreto
  - Chiesa Santa Maria delle Grazie
  - Chiesa di San Cataldo
  - Cappella Madonna di Lourdes
  - Chiesa di San Francesco
  - Salone Sacro Cuore
- Santuario della Grotta di San Michele Arcangelo
- Casa Canonica
- Cimitero

STRUTTURE COPERTE
- Scuola Materna Statale
- Scuola Elementare Statale "P. Giannone"

STRUTTURE COPERTE
- Scuola Media Statale Inferiore "Dott. Nicola d'Apolito"
- Scuola Superiore Pedagogica "Maria Immacolata"
- Palestra
- Euro Form Lavoro Formazione Professionale
- Biblioteca Comunale
- Centro Riabilitazione Motoria "Padre Pio"
- Ex Cinema Di Cataldo – Eventi Culturali
- Impianto Sportivo Polifunzionale
- Impianto Sportivo Polifunzionale all'aperto
- Mattatoio Comunale
- Mercato Ittico
- Struttura Sociale Polivalente
- Ufficio Poste Italiane S.p.A.

STRUTTURE SCOPERTE
- Campo da calcio
- Campo Tennis – Pubblico
- Campo da bocce
- Fermata Autobus
- Giardino – Area a verde pubblico
- Mercato Quindicinale [mercoledì] Area interessata
- Monumento Madonna di Lourdes
- Parco Giochi
- Ponte "Cinque Luci"
- Villa Comunale
- Antenna per telecomunicazioni
- Depuratore

SERVIZI
- Cabina Acquedotto
- Distributore carburante
- Eliporto
- Telecom – Centrale di Zona
- WC pubblico

STRUTTURE MEMORIA STORICA
- Palazzo Baronale – XII Secolo
- Arco "San Michele"
- Arco "San Giovanni"
- Arco "Il Gafio"
- Accesso "Portella"
- Dott. Nicola D'Apolito – Casa Natale
- Dott. Nicola D'Apolito – Monumento

VIABILITA' FERROVIE DEL GARGANO
- Piazzale di Stazione, Fabbricato Viaggiatori, Magazzino Merci
- Casa Cantoniera
- Passaggio a livello
- Tratto ferroviario in galleria

VOLONTARIATO / ASSOCIAZIONI
- Corpo Volontari Soccorso Cagnano Varano
- Associazione Nazionale Combattenti Sezione di Cagnano Varano
- Associazione Culturale Folkloristica "Le Gemme del Gargano"
- Associazione Culturale "Diomede" Turistica PROLOCO
- Associazione Sportiva "U.S. Calcio"
- Associazione Sportiva "Stracagnano"
- Associazione Sportiva "Pegaso"

-> Quadro geografico di riferimento

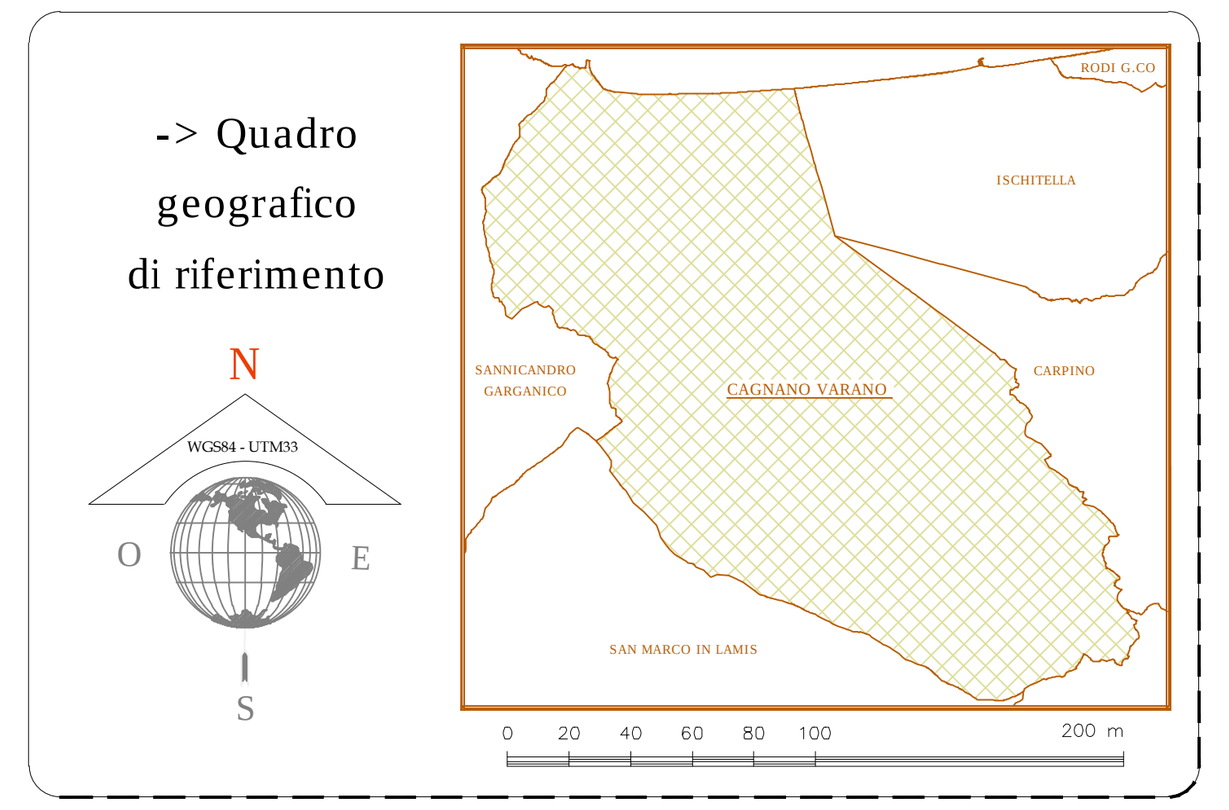

AREE DI AMMASSAMENTO SOCCORRITORI E RISORSE

N.	INDIVIDUAZIONE TERRITORIALE	SUPERFICIE LIBERA	PERIMETRO
1	Impianto Sportivo Polifunzionale all'aperto – Area adiacente – Viale A. Moro	1.030 mq.	135 mt.
2	Campi da tennis – Viale Aldo Moro	1.250 mq.	140 mt.
3	Impianto Sportivo Polifunzionale all'aperto – Via Foggia	550 mq.	100 mt.
4	Polivalente Scuola Media Stat. Inf.re "Dott. Nicola d'Apolito" – Via D. Alighieri	1.220 mq.	160 mt.
5	Campo tennis Scuola Elementare Statale "P. Giannone" – Piazza Trieste	270 mq.	70 mt.
6	Area adiacente Campo Sportivo Comunale	7.290 mq.	260 mt.

AREE DI ATTESA

N.	INDIVIDUAZIONE TERRITORIALE	SUPERFICIE LIBERA
1	Via della Libertà	145 mq.
2	Area antistante Cimitero	230 mq.
3	Via Paolo Borsellino	300 mq.
4	Giardino Area a verde pubblico – Via Di Vagno / C. Battisti / N. Bixio	1.980 mq.
5	Villa Comunale – Via Aldo Moro	3.380 mq.
6	Giardino Area a verde pubblico – Circonvallazione Uria / Via D. Alighieri	760 mq.
7	Via Foggia	410 mq.
8	Giardino Area a verde pubblico – Via P. Micca	900 mq.
9	Circonvallazione Uria	270 mq.
10	Giardino Area a verde pubblico – Via S. Pellico	380 mq.
11	Piazza Europa	870 mq.
12	Giardino Area a verde pubblico – Via V. Monti / Via Raffaello	400 mq.
13	Via Stazione – Area antistante Fabbricato Viaggiatori Stazione FdG	170 mq.
14	Piazza Sansone	970 mq.
15	Corso P. Giannone	2.100 mq.
16	Corso P. Giannone	490 mq.
17	Corso P. Giannone	740 mq.
18	Corso P. Giannone	670 mq.
19	Area antistante Santuario della Grotta di San Michele Arcangelo	550 mq.

AREE DI ACCOGLIENZA

N.	INDIVIDUAZIONE TERRITORIALE	SUPERFICIE LIBERA	PERIMETRO
1	Area Viale Aldo Moro	12.450 mq.	800 mt.
2	Impianto Polifunzionale – Viale Aldo Moro	1.400 mq.	-- mt.
3	Suolo proprietà pubblica – Viale Aldo Moro	6.200 mq.	375 mt.
4	Scuola Sup.re Pedagogica "Maria Immacolata" – Via G. Ungaretti [n. 2 piani]	3.680 mq.	-- mt.
5	Palestra Scuola Media Stat. Inf.re "Dott. Nicola d'Apolito" – Via D. Alighieri	540 mq.	-- mt.
6	Scuola Media Stat. Inf.re "Dott. Nicola d'Apolito" – Via D. Alighieri [n. 2 piani]	2.420 mq.	-- mt.
7	Scuola Materna Statale – Via Taranto	600 mq.	-- mt.
8	Scuola Media Statale – Via G. Marconi [n. 2 piani]	2.020 mq.	-- mt.
9	Scuola Media Statale Palestra – Via G. Marconi [n. 2 piani]	2.020 mq.	-- mt.
10	Scuola Materna Statale – Via Montegrappa	350 mq.	-- mt.
11	Scuola Elementare Statale "P. Giannone" – Corso P. Giannone [n. 2 piani]	1.660 mq.	-- mt.
12	Palestra Scuola Elementare Statale "P. Giannone" – Corso P. Giannone	310 mq.	-- mt.
13	Campo Sportivo Comunale	17.660 mq.	-- mt.

PERCORSI ED ELEMENTI SPECIFICI DI EMERGENZA

DIREZIONE ESODO EXTRAURBANA	VIABILITA' DI ESODO EXTRA URBANA
VIABILITA' DI ESODO PRINCIPALE	VIABILITA' DI ESODO SECONDARIA
VIABILITA' DI ESODO SECONDARIA SCALINATA	VIABILITA' DI ESODO DA PALAZZO BARONALE
POSIZIONAMENTO CANCELLI INGRESSO	POSTO MEDICO AVANZATO

DIFFICOLTA ACCESSO A SOCCORSI: ZONING

- ZONA "1" –> AMBITO URBANO CON PRESENZA DI FABBRICATI STORICI E STRADE CHE RAPPRESENTANO DIFFICOLTA' DI ACCESSO AI MEZZI DI SOCCORSO
- ZONA "2" –> AMBITO URBANO A RIDOSSO DELLA ZONA "1" CON STRADE PIU' AGEVOLI E QUINDI CON MINOR INTRALCIO ALL'USO DI MEZZI DI SOCCORSO
- ZONA "3" –> INSEDIAMENTI ABITATIVI COSTITUITI DA FABBRICATI DI RECENTE COSTRUZIONE, IN CEMENTO ARMATO O GIA' OGGETTO DI OPERE DI CONSOLIDAMENTO

P O F E S R 2007 - 2013 A S S E I I
Linea di Intervento 2.3 - Azione 2.3.2
SELEZIONE DI INTERVENTI PER IL RAFFORZAMENTO DELLE STRUTTURE COMUNALI DI PROTEZIONE CIVILE

Area Politiche per la riqualificazione la tutela ambientale e per l'attuazione delle opere pubbliche
Servizio Risorse Naturali

Comune di CAGNANO VARANO
- Provincia di Foggia -

PIANO COMUNALE DI PROTEZIONE CIVILE

Quadro dei rischi e delle emergenze operative
Modello d'intervento

CENTRO ABITATO

Rischio Sismico
Tutela agglomerati urbani

Base dati -> Carta Tecnica Regionale

Il SINDACO
CLAUDIO COSTANZUCCI PAOLINO

Il Consigliere Delegato alla PROTEZIONE CIVILE
Michele GRIMALDI

Ufficio Tecnico Comunale
Arch. Antonio DI NAUTA

Responsabile del Procedimento
Arch. Antonio DI NAUTA

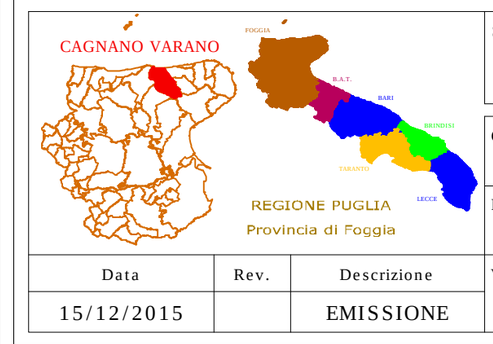

Scala Rappresentazione: 1:2.000

Codice Elaborato: H 2 a

Procedura: S.I.T. --> CAGNANO VARANO

Data	Rev.	Descrizione	Verificato	Controllato
15/12/2015		EMISSIONE		

Redazione di Piano, SIT e WebGIS
KARTO-GRAPHIA
GIS and Mapping Applications
Sistemi Informativi Territoriali
AZIENDA CON SISTEMA DI GESTIONE PER LA QUALITA' CERTIFICAZIONE –> ACCREDIA - Settore EA33
== UNI EN ISO 9001 : 2008 ==
Sede Legale - Amministrativa - Operativa
Via Luigi Einaudi, 4/b
71122 - FOGGIA
http://www.karto-graphia.com

QUESTO ELABORATO IN FORMA CARTACEA E DIGITALE E' DI PROPRIETA' DEL COMUNE DI CAGNANO VARANO [FG]. E' VIETATA LA RIPRODUZIONE ANCHE PARZIALE SENZA L'AUTORIZZAZIONE SCRITTA DELLA STESSA AMMINISTRAZIONE, DA NON UTILIZZARE PER SCOPI DIVERSI DA QUELLI PER CUI E' STATO REALIZZATO E FORNITO.