Modello d'intervento

G

SISTEMA INFORMATIVO TERRITORIALE

PIANO COMUNALE DI PROTEZIONE CIVILE

Comune di CAGNANO VARANO

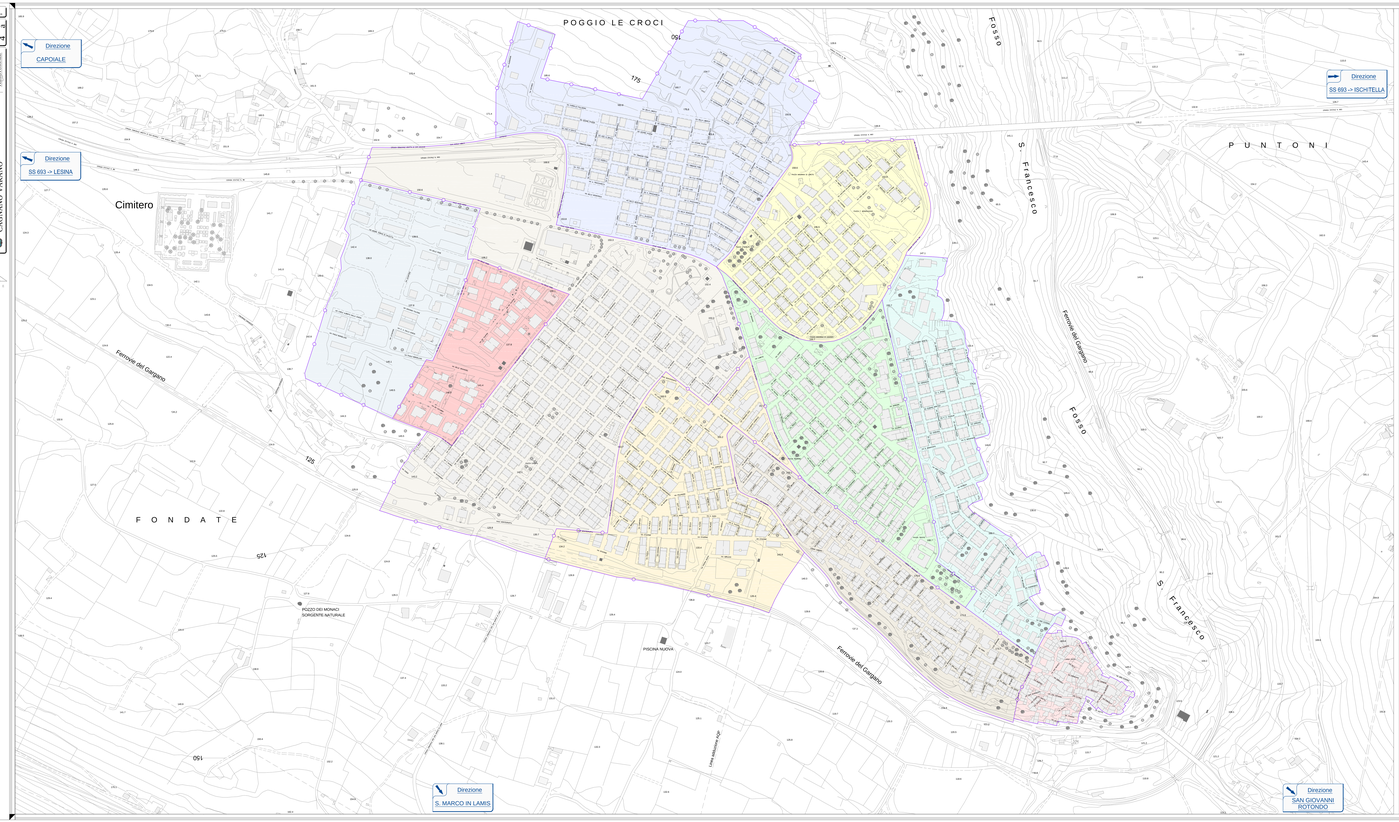

QUADRO DI RIFERIMENTO

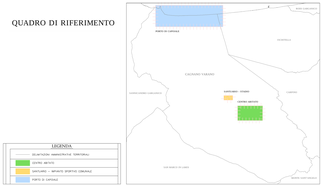

SCHEMA IDENTIFICAZIONE

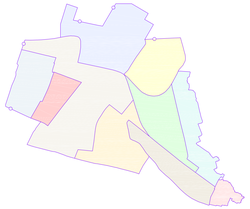

LEGENDA

AMBITO URBANO -> QUARTIERI EDIFICAZIONE CRONOLOGICA

DENOMINAZIONE	SUPERFICIE
01 -> CAVUTO	21.270 MQ.
02 -> CASALE	76.300 MQ.
03 -> SANSONE	95.300 MQ.
04 -> COSTA	82.200 MQ.
05 -> STAZIONE	107.000 MQ.
06 -> CAPPARIZZA	236.000 MQ.
07 -> CUTINO REALE	92.200 MQ.
08 -> CROCI	151.900 MQ.
09 -> APRIKA	45.400 MQ.
10 -> ZONA 167	81.300 MQ.

SIMBOLI AEROFOTOGRAMMETRIA

	Acquedotto interrato		Viabilità strade non asfaltate
	Cablo acquedotto		Viabilità larghezza scartamento 1.435 mm
	Cablo gas		Metropolitana
	Cablo elettrico di illuminazione		Muro basso, divisorio e di sostegno
	Cablo telecom		Muro a secco, gabbionata esistenza
	Cisterna		Recinzione non in muratura
	Cisterna agricola		Divisione non materializzata del terreno del descrittivo
	Cappella cimitero		Limite di corso d'acqua
	Chiesa		Impianto Sportivo
	Edificio civile		Rappresentazione di scoliosi
	Edificio civile diroccato		Curva di livello direttrice
	Edificio civile in costruzione		Curva di livello ordinaria
	Fontana – Vasca	25,30	Punto quotato livello di suolo
	Serra – Pergolina – Serra		Zona di coltivazione agricola
	Recinzio		Zona di coltivazione principalmente a cipressi
	Viabilità strade asfaltate		Alberi

Elaborazione Grafica ai sensi della Delibera G. R. – Regione Puglia n. 588/99

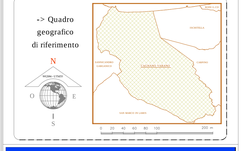

P O F E S R 2 0 0 7 - 2 0 1 3 A S S E I I

Linea di Intervento 2.3 - Azione 2.3.2

SELEZIONE DI INTERVENTI PER IL RAFFORZAMENTO DELLE STRUTTURE COMUNALI DI PROTEZIONE CIVILE

Area Politiche per la riqualificazione
la tutela ambientale e per l'attuazione
delle opere pubbliche
Servizio Risorse Naturali

Comune di CAGNANO VARANO
- Provincia di Foggia -

PIANO COMUNALE DI PROTEZIONE CIVILE

Quadro dei rischi e delle emergenze operative
Modello d'intervento

CENTRO ABITATO

Quartieri
Identificazione sul territorio

Base Dati – Carta Tecnica Regionale

IL SINDACO
CLAUDIO COSTANZUCCI PAOLINO

Il Consigliere Delegato alla
Protezione Civile
Michele GRIMALDI

Ufficio Tecnico Comunale
Arch. Antonio DI NATTA

Responsabile del Procedimento
Arch. Antonio DI NATTA

COMUNE DI CAGNANO VARANO
REGIONE PUGLIA
PROVINCIA DI FOGGIA

Scala Rappresentazione: 1:2.000

Codice Elaborato: G | 4 | 2

Denominazione: G.I.S. -> CAGNANO VARANO

Data	Rev.	Descrizione	Verificato	Convalidato
15-12-2015		EMISSIONE		

Realizzato con dati vettoriali
KARTO-GRAPHA
GIS and Mapping Applications
Sistemi Informativi Territoriali
Via Gramsci, 71 – 71122 FOGGIA
ADMIN DELLA QUALITY
CERTIFICATION -> SO 9001:2000 - Sphera SAS
Tel. 0881 – 1 – 7 – 2 – 0 – 1 – 1
Sede Legale: Zonamentana – Manfredonia
Via Gran Bretagna, 6/A
Tel. 0884 – 5 – 4 – 1 – 1 – 1
http://www.karto-graphha.com

QUESTO ELABORATO NON POTRA' ESSERE COPIATO O USATO PER LE FINALITA' DEL PIANO DI CUI SARA' PARTE IL CAMPO DI APPLICAZIONE DELLA PROTEZIONE CIVILE SENZA LA PRECEDENTE AUTORIZZAZIONE SCRITTA DELLA STESSA AMMINISTRAZIONE. LA NON OSSERVANZA DEL DIVIETO COSTituisce REATO (ART. 171 L. 633/41 MODIFICATO CON L'ARTICOLO 10 DEL D.LGS. 518/92 ART. 1 E 2 DELLA DIRETTIVA CEE 91/250).