Elaborato
G
2 di 2

SISTEMA INFORMATIVO TERRITORIALE

PIANO COMUNALE DI PROTEZIONE CIVILE

Comune di CAGNANO VARANO

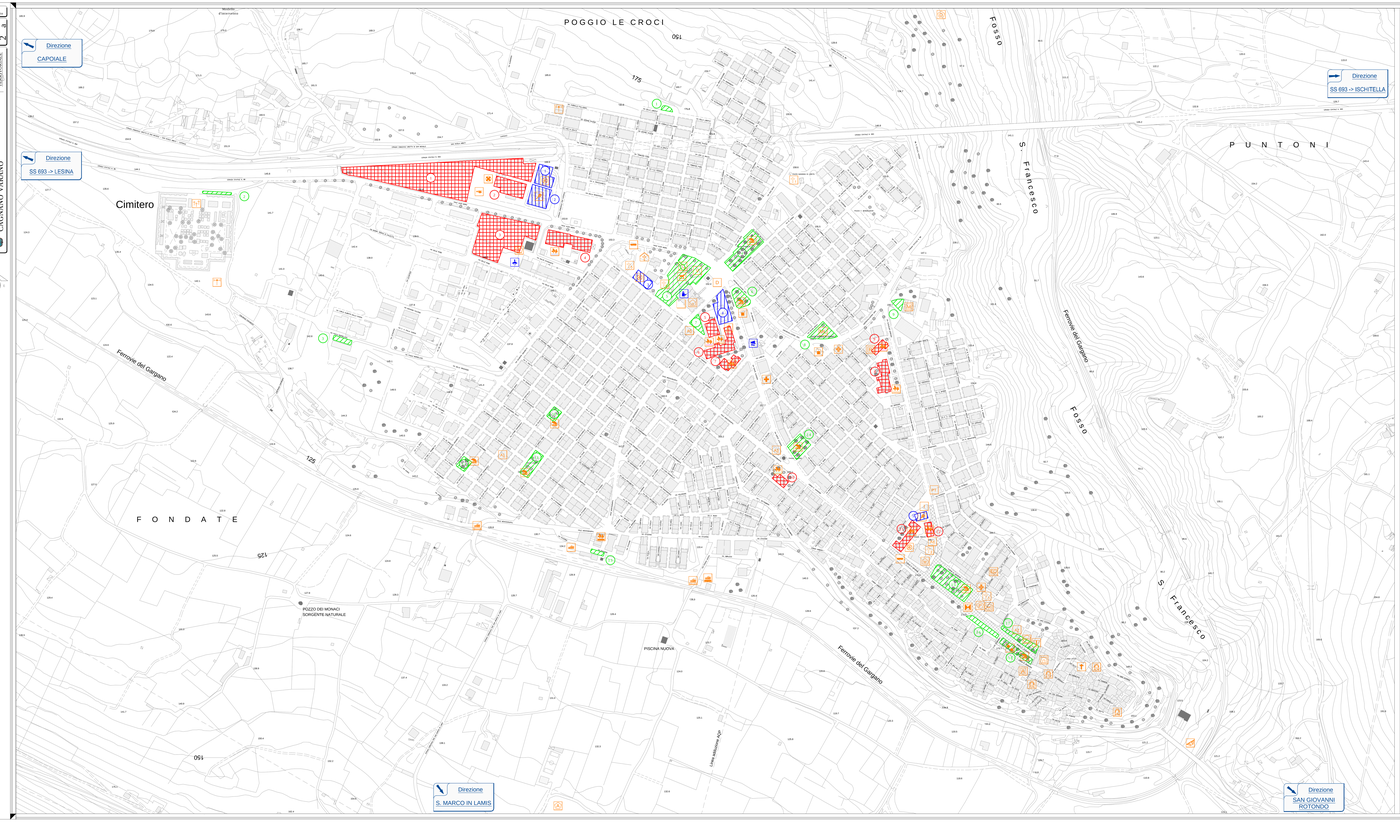

QUADRO DI RIFERIMENTO

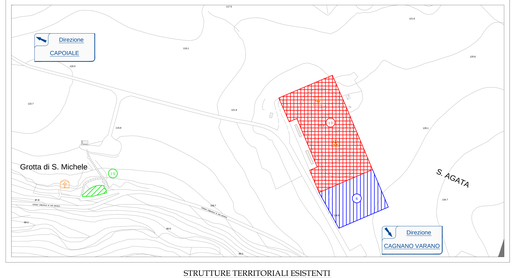

STRUTTURE TERRITORIALI ESISTENTI

METODO AUGUSTUS

- COC – CAGNANO VARANO (Centro Operativo Comunale)

ISTITUZIONI

- CAGNANO VARANO – Municipio
- Ex Municipio

SICUREZZA

- Carabinieri
- Corpo Forestale dello Stato
- Polizia Municipale

STRUTTURE COPERTE

- Struttura Sanitaria Pubblica – ASL FG – 118
- Farmacia
- Luogo di culto cattolico: Chiesa Madre "Santa Maria delle Pietà"
- Luogo di culto cattolico:
  - Chiesa Madonna di Loreto
  - Chiesa Santa Maria delle Grazie
  - Chiesa di San Cataldo
  - Cappella Madonna di Lourdes
  - Chiesa di San Francesco
  - Italiane Sacro Cuore
- Santuario dello Grotta di San Michele Arcangelo
- Casa Canonica
- Cimitero

STRUTTURE COPERTE

- Scuola Materna Statale
- Scuola Elementare Statale "F. Giannone"
- Scuola Media Statale Inferiore "Dott. Nicola d'Apolito"
- Scuola Superiore Pedagogico "Maria Immacolata"
- Palestra
- Euro Form Lavoro – Formazione Professionale
- Biblioteca Comunale
- Centro Riabilitazione Motoria "Padre Pio"
- Ex Cinema Di Cataldo – Eventi Culturali
- Impianto Sportivo Polifunzionale
- Impianto Sportivo Polifunzionale all'aperto
- Mattatoio Comunale
- Mercato Ittico
- Struttura Sociale Polivalente
- Ufficio Poste Italiane S.p.A.

STRUTTURE SCOPERTE

- Campo da calcio
- Campo Tennis – Pubblico
- Campo da bocce
- Fermata Autobus
- Giardino – Area a verde pubblico
- Mercato Quindicinale (mercoledì) – Area interessata
- Monumento Madonna di Lourdes
- Parco Giochi
- Piazza "Cinque Luci"
- Villa Comunale
- Antenna per telecomunicazioni

SERVIZI

- Cabina Acquedotto
- Distributore carburante
- Ippodromo
- Telecom – Centrale di Zona
- WC pubblici

STRUTTURE MEMORIA STORICA

- Palazzo Baronale – XV Secolo
- Arco "San Michele"
- Arco "San Giovanni"
- Arco "Il Gotto"
- Accesso "Portella"
- Dott. Nicola D'Apolito – Casa Natale
- Dott. Nicola D'Apolito – Monumento

VIABILITA' FERROVIE DEL GARGANO

- Piazzale di Stazione, Fabbricato Viaggiatori, Magazzino Merci
- Cosso Cantoniere
- Passaggio a livello
- Tratta ferroviaria in galleria

VOLONTARIATO / ASSOCIAZIONI

- Corpo Volontari Soccorso Cagnano Varano
- Associazione Nazionale Combattenti Reduci ex Combattenti
- Associazione Culturale Folcloristica "Antichi Sapori Garganici"
- Associazione Culturale "Journalist" Turistica PROLOCO
- Associazione Sportiva "G.S. Calcio"
- Associazione Sportiva "Stracagnano"
- Associazione Sportiva "Pegaso"

AREE DI AMMASSAMENTO SOCCORRITORI E RISORSE

N.	INDIVIDUAZIONE TERRITORIALE	SUPERFICE LIBERA	PERIMETRO
1	Impianto Sportivo Polifunzionale all'aperto – Area adiacente – Viale A. Moro	1.030 mq.	135. ml.
2	Campi da tennis – Viale Aldo Moro	1.250 mq.	140 ml.
3	Impianto Sportivo Polifunzionale all'aperto – Via Foggia	550 mq.	100 ml.
4	Palvalente Scuola Media Stat. Inf.re "Dott. Nicola d'Apolito" – Via D. Alighieri	1.220 mq.	160 ml.
5	Campo tennis Scuola Elementare Statale "F. Giannone" – Piazza Toledo	270 mq.	70 ml.
6	Area adiacente Campo Sportivo Comunale	7.290 mq.	265 ml.

AREE DI ATTESA

N.	INDIVIDUAZIONE TERRITORIALE	SUPERFICE LIBERA
1	Via della Libertà	145 mq.
2	Area antistante Cimitero	230 mq.
3	Via Paolo Borsellino	300 mq.
4	Giardino Area a verde pubblico – Via Di Vagno / C. Battisti / N. Bixio	1.980 mq.
5	Villa Comunale – Via Aldo Moro	3.380 mq.
6	Giardino Area a verde pubblico – Circonvallazione Urio / Via D. Alighieri	760 mq.
7	Via Foggia	410 mq.
8	Giardino Area a verde pubblico – Via P. Mosca	900 mq.
9	Circonvallazione Urio	270 mq.
10	Giardino Area a verde pubblico – Via S. Pellico	380 mq.
11	Piazza Europa	870 mq.
12	Giardino Area a verde pubblico – Via V. Monti / Via Raffaello	400 mq.
13	Via Stazione – Area antistante Fabbricato Viaggiatori Stazione FdG	170 mq.
14	Piazza Sansone	970 mq.
15	Corso F. Giannone	2.100 mq.
16	Corso F. Giannone	490 mq.
17	Corso F. Giannone	340 mq.
18	Corso F. Giannone	670 mq.
19	Area antistante Santuario dello Grotta di San Michele Arcangelo	550 mq.

AREE DI ACCOGLIENZA

N.	INDIVIDUAZIONE TERRITORIALE	SUPERFICE LIBERA	PERIMETRO
1	Area Viale Aldo Moro	2.450 mq.	800 ml.
2	Impianto Polifunzionale – Viale Aldo Moro	1.400 mq.	--- ml.
3	Suolo proprietà pubblica – Viale Aldo Moro	6.200 mq.	375 ml.
4	Scuola Sup.re Pedagogica "Maria Immacolata" – Via G. Ungaretti [n. 2 piani]	3.680 mq.	--- ml.
5	Palestra Scuola Media Stat. Inf.re "Dott. Nicola d'Apolito" – Via D. Alighieri	540 mq.	--- ml.
6	Scuola Media Stat. Inf.re "Dott. Nicola d'Apolito" – Via D. Alighieri [n. 2 piani]	2.420 mq.	--- ml.
7	Scuola Materna Statale – Via Taranto	600 mq.	--- ml.
8	Scuola Media Statale – Via G. Marconi [n. 2 piani]	2.020 mq.	--- ml.
9	Scuola Media Statale Palestra – Via G. Marconi [n. 2 piani]	2.020 mq.	--- ml.
10	Scuola Materna Statale – Via Montegrappa	350 mq.	--- ml.
11	Scuola Elementare Statale "F. Giannone" – Corso F. Giannone [n. 2 piani]	1.860 mq.	--- ml.
12	Palestra Scuola Elementare Statale "F. Giannone" – Corso F. Giannone	310 mq.	--- ml.
13	Campo Sportivo Comunale	7.660 mq.	--- ml.

SIMBOLI AEROFOTOGRAMMETRIA

	Acquedotto interrato		Viabilità strade non asfaltate
	Cabina acquedotto		Viabilità ferroviaria scartamento 1.435 mm
	Cabina gas		Metropolitana
	Cabina elettrica di trasformazione		Muro isolato, distinto o di sostegno
	Centrale telecom		Muro a secco, gabbionata sostegno
	Cappannone		Recinzione non in muratura
	Capannone agricolo		Colonna non metallicamente per terreno per discontinuità
	Capanno cimitero		Linea di corso d'acqua
	Chiesa		Impianto Sportivo
	Edificio civile		Rappresentazione di scarpata
	Edificio civile diroccato		Curva di livello direttrice
	Edificio civile in costruzione		Curva di livello ordinaria
	Fortezza – Vasca	25.39	Punto quotato isolato al suolo
	Tettoia – Pensilina – Serra		Zona di coltivazione agricola
	Bancale		Zona di coltivazione principalmente a agrumi
	Viabilità strade asfaltate		Alberi

Elaborazione Grafica di serali della Delibera G. R. – Regione Puglia n. 588/99

-> Quadro geografico di riferimento

LEGENDA -> AREE DI EMERGENZA

- AREE DI AMMASSAMENTO SOCCORRITORI E RISORSE
- AREE DI ATTESA PER LA POPOLAZIONE
- AREE DI ACCOGLIENZA E RICOVERO PER LA POPOLAZIONE

P O F E S R 2007 - 2013 ASSE II
Linea di Intervento 2.3 - Azione 2.3.2
SELEZIONE DI INTERVENTI PER IL RAFFORZAMENTO DELLE STRUTTURE COMUNALI DI PROTEZIONE CIVILE

Area Politiche per la riqualificazione la tutela ambientale e per l'attuazione delle opere pubbliche
Servizio Risorse Naturali

Comune di CAGNANO VARANO
- Provincia di Foggia -

PIANO COMUNALE DI PROTEZIONE CIVILE

Quadro dei rischi e delle emergenze operative
Modello d'intervento

CENTRO ABITATO

Aree di emergenza

Reno Dott. ing. Carlo Tecnico Regionale

IL SINDACO
CLAUDIO CISTANIZZICC PAOLINO

Il Consigliere Delegato alla PROTEZIONE CIVILE
MICHAE GRIMILLO

Office Tecnico Comunale
Arch. Antonio DI MATTA

Responsabile del Procedimento
Arch. Antonio DI MATTA



Scala Rappresentazione
1:2.000

Codice Elaborato
G 2 a

Progressivo
N. 1.5. --> CAGNANO VARANO

Data	Rev.	Descrizione	Profilo	Formato
15-12-2015		EMISSIONE		

Redazione di Rosto, S.F.s di MATTA
KARTOGRAFIA
CARTOGRAFIA Informatica
Sistemi Informativi Territoriali
ASSEGNA CON DECRETO DI ISCRIZIONE ALL'ALBO DELLE CARTOGRAFIE -> ACCREDIT. Albo:A.S.S. -> CERTIFICATO NRO. 2000 ->
Sede Legale e Operativa
Via Gli Orsini, 6
71121 Foggia (FG)
http://www.kartografia.com

SALVO I DIRITTI DI COPIA, DIFFUSIONE E ADAPTATION DEL CONTENUTO DI QUESTO DOCUMENTO, ESCLUSO IL PERSONALE, NON È PERMESSO, SENZA LA PRECEDENTE AUTORIZZAZIONE SCRITTA DELL'AUTORE, L'USO DI QUESTO DOCUMENTO PER FINI DIVERSI DA QUELLI PREVISTI DALL'INCARICO.